



TRYGGHETSVANDRING

5.MARS 2019



Innhold

Hva er Trygghetsvandring	4
Trygghetsvandring i Lørenskog	5
Resultater fra vandringen	7
"Område 1 Kjenn"	8
Sammendrag av registreringer	8
"Område 2 Sentrum"	10
Sammendrag av registreringer	10
"Område 3 Skårer"	12
Sammendrag av registreringer	12
Evaluering.....	14
Veien videre.....	15



Festplassen, Lørenskog hus

Skrevet av: Inga Marit Bakken, SLT
Dato: 31.05.2019



Forsøpling ved Skårer



Rolvsrud stadion



Undergang ved triaden



Bussholdeplass ved Rolvsrud

Hva er Trygghetsvandring

«Trygghetsvandring er en metode for å skape et tryggere nærmiljø. Metoden kan brukes av alle og er enkel å ta i bruk. Det er beboere og andre som ellers har tilknytning til et område som har den beste kunnskapen om nærmiljøet. Lokalkunnskapen medfører at man vet hvilke steder som oppleves som trygge, eventuelt utrygge – og man vet hvorfor det er slik. Dette er uvurderlig kunnskap når man skal forandre bydeler og boområder.

Trygghetsvandring fører til et bedre miljø for alle. Dette gjelder både for de som bor i området, de som har sitt arbeide der eller er på besøk av andre årsaker. Når mennesker trives og beveger seg utendørs, blir byen mer levende, mer interessant og ikke minst tryggere.

Under en trygghetsvandring oppdager man ofte ting som man ellers ikke tenker på. Man lærer noe nytt om det miljøet man befinner seg i til daglig. Trygghetsvandring bidrar til at flere påvirker arbeidet for så vel et penere som et tryggere utemiljø. Det fører også til at mennesker kommer sammen og diskuterer viktige spørsmål.»

(Hentet fra: Tryggere nærmiljøer, Kompetansesenter for kriminalitetsforebygging.
Les mer på www.kriminalitetsforebygging.no)



Trygghetsvandring i Lørenskog

Trygghetsvandring i Lørenskog er forankret i politiråd og fulgt opp gjennom SLT-arbeidet. SLT står for Samordning av Lokale kriminalitetsforebyggende Tiltak og er en del av det tverrfaglige samarbeidssystemet (TFS) for barn og unge i Lørenskog.

SLT-koordinator har i fellesskap med Strategi og samfunnsutvikling planlagt Trygghetsvandring i Lørenskog. Det ble valgt ut tre områder; Lørenskog sentrum, rundt Kjenn/Langvannet og ved Skårer. Se kartutsnitt side 7.

I samråd med ordfører ble det invitert representanter fra næringsliv ved senterledelse på Metro og Triaden, natteravner, politiske utvalg, ledelse og aktuelle ansatte i kommunen. Se invitasjon side 6.

Gjennomføring av den første vandringen i Lørenskog ble utført 5.mars kl. 19.00-21.30. Vandringen bestod av tre deler; informasjon og innlegg om trygghetsvandring i kommunestyresalen, fysisk vandring i tre grupper, oppsummering i plenum. Gruppene var tverrfaglig sammensatt med representanter fra politikere, ansatte, ledelse og politi fordelt tilnærmet jevnt. Utekontakter ledet hver sin gruppe med 6-7 personer i hver.



Deltakere på vandringen 5.mars 2019

Navn	Tittel/tjeneste
Ragnhild Bergheim	ordfører
Dagfinn Cock	kommunaldirektør OUS
Inga Marit Bakken	SLT-koordinator/leder utekontakten
Lillian Jahr Oterholt	Strategi og samfunn
Jan Kevin Brunvold	Næringslivskontakt, politidistrikt Øst
Line Granaas	Skedsmo politidistrikt, forebyggende enhet
Peggy Stolt	Skedsmo politidistrikt, forebyggende enhet
Jørgen	Politistudent
Charlotte Arnesen	utekontakt
Kristian Pedersen	utekontakt
Trude Bergersen	utekontakt
Jimmy Nygård	utekontakt
Dinko Midzik	Strategi og samfunn
Rakel Rauntun	Kultur, Lørenskog hus
Andreas Fossnes	Regulering
Martin Svetoslavov Dimov	Ungdomsrådet
Kajanth Mohanraj	Ungdomsrådet
Kjell Christiansen	Eldrerådet
Ernst Modest Hieckerdorf	Rådet for mennesker med nedsatt funksjonsevne
Tor Einar Ljønes	Oppvekst og utdanningsutvalget
Ruth Hovelsrud	Park, idrett og friluftsliv
Sven-Erik Haug Olsen	Driftsleder, Eiendom

Velkommen til

TRYGGHETSVANDRING

Sted: Lørenskog sentrum med oppmøte i kommunestyresalen, Rådhuset

Dato: Tirsdag 5. mars kl. 19.00-22.00

Politirådet har forankret Trygghetsvandring som et tiltak i rus- og kriminalitetsforebyggende arbeid i sentrum av Lørenskog

Deltakere på Trygghetsvandringen som politi, politikere, kommuneledelse, næring, ansatte, frivillige og innbyggere er sentrale aktører som har et felles ansvar for å skape et trygt lokalsamfunn.



MÅLET MED TRYGGHETSVANDRINGEN:

- ✓ Felles ansvar og forståelse for å forebygge vold og annen kriminalitet
- ✓ Styrke dialogen mellom aktører med et rus- og kriminalitetsforebyggende blikk
- ✓ Avdekke behov for fysiske endringer
- ✓ Bidra til å øke rus- og kriminalitetsforebyggende hensyn jamfør plan- og bygningsloven

Det vil bli servert lett bevertning, kaffe/te og mineralvann fra kl. 18.30

Påmelding til SLT-koordinator Inga Marit Bakken på imb@lorenskog.kommune.no

Ragnhild Bergheim
Ordfører
Lørenskog kommune

Pål Halaas
Tjenestestedsleder
Lørenskog politistasjon



PROGRAM

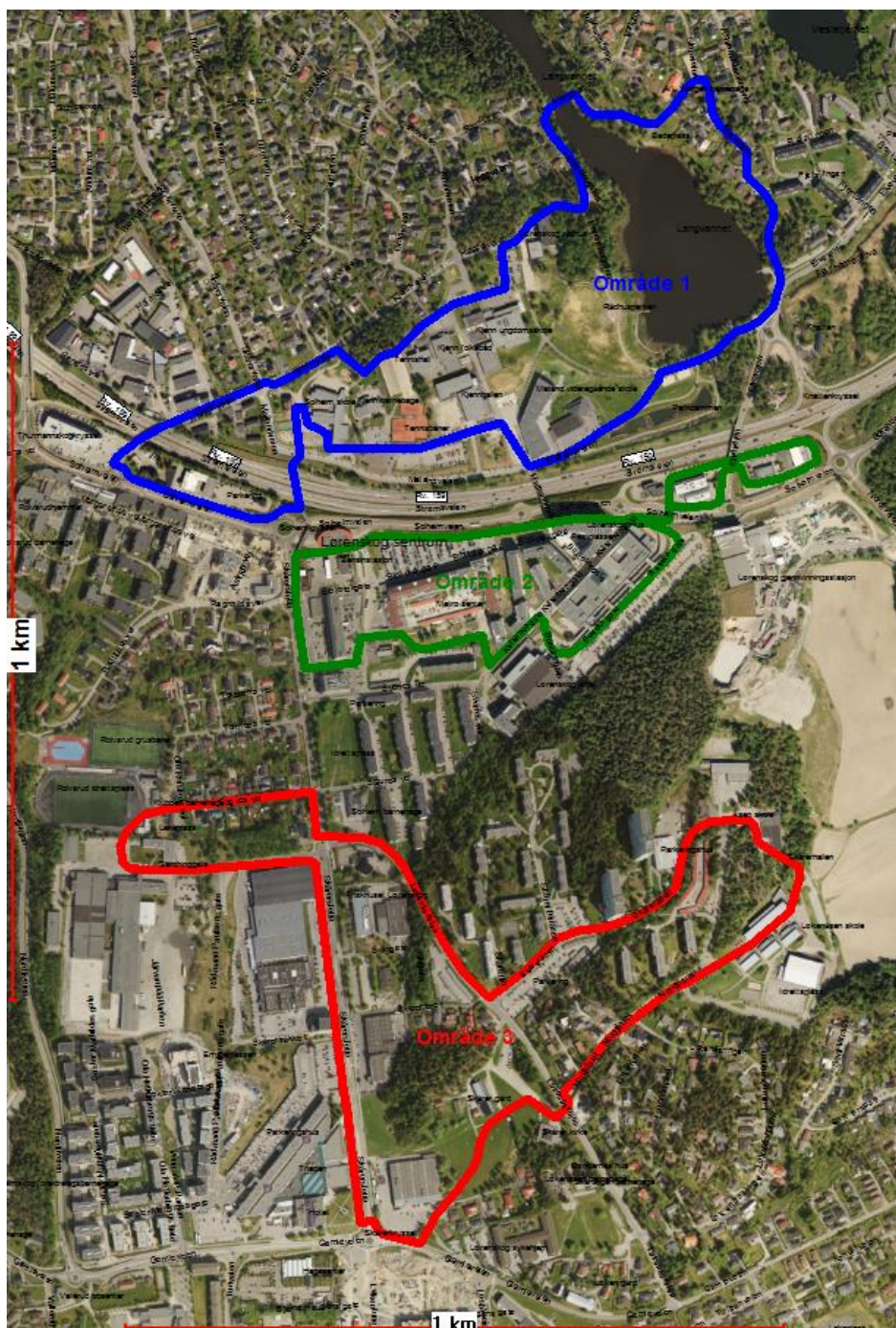
1. Informasjonsdel i kommunestyresalen
 - Velkommen ved ordfører
 - Innlegg fra Kompetansesenter for kriminalitetsforebygging (KFK)
 - Glimt fra Trygghetsvandring i Barn- og unges kommunestyre (BUK)
 - Informasjon om vandringen
2. Vandring i sentrumsområdene i ca. 1,5 time
 - Inndeling i grupper
 - utdeling av kart og instruksjoner
3. Innlevering av resultater
 - leveres inn på vasshjulet innen kl. 22.00.

Resultater fra vandringen

Resultatene fra vandringen er oppsummert i tre sammendrag nedenfor basert på punktene som ble logget på vandringen.

Kartet viser rodene som ble tildelt de tre gruppene på Trygghetsvandringen.

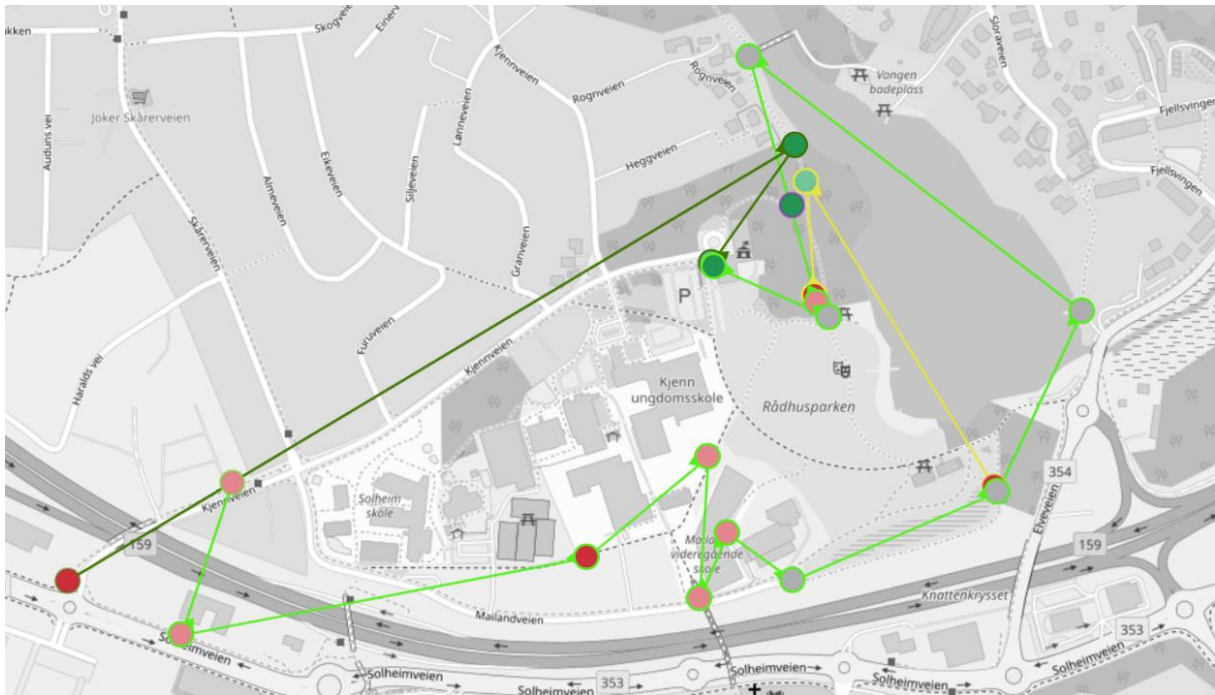
Logging av vandringen ble utført med et registreringsprogram med en app som kunne koble opp steder mot bilder og notater fra hvert punkt. Programmet som ble brukt heter Experience Fellow.



"Område 1 Kjenn"

Området strekker seg fra Rådhuset, ned i Rådhusparken, rundt Langvannet via Lørenskog stien, over brua, gjennom boligfelt, opp langs Mailand skole, Kjennparken, rundt Ragla senter og via Kjennveien opp til Rådhuset.

Sammendrag av registreringer




Området rundt langvannet viste at det var mye aktivitet og personer tilstede der det var god belysning selv på kveldstid. Enkelte området ble merket som mørke med behov for bedre belysning, mens andre ble merket med lyspunkter som ikke virket. Belysning som ikke virker er det lett å ta tak i, mens oppsetting av nye lyspunkter må vurderes av kommunalteknikk i kommunen, eventuelt i samarbeid med park og idrett.

Enkelte områder ble merket med utfordringer, som ansamlinger av ungdom, samt bruk og salg av rusmidler. Her vil kommune sette inn oppsøkende arbeid fra utekontakten og runder i samarbeid med natteravner. Politiet har mulighet til å patruljere på belastede områder for å få bukt med narkotikaomsetning der det er en utfordring.

Områder med bemerkninger om søppel blir sendt over til park og idrett for vurdering av hyppigere søppeltømming eventuelt oppsetting av flere søppelkasser.

I områdene rundt skolen der det blir bemerket at det foregår røyking etc, vil skolene bli informert om punktene slik at de kan følge opp med tilsyn ved behov.

Enkelte områder ble sett på som slitne og lite attraktive/utrygge. Der kommunen ikke har ansvar for bygningsmasse eller uteområder vil det bli tatt kontakt med eiere slik at man kan gå i dialog om mulige tiltak for forskjønnelse. Enkelte av disse områdene foreligger det planer på sikt, som for eksempel på Kjenn. Her vil Grønn Campus være ferdigstilt sommeren 2019, der hele området vil få et betraktelig løft.




Mailandbrua



Stibelysning rundt Langvannet



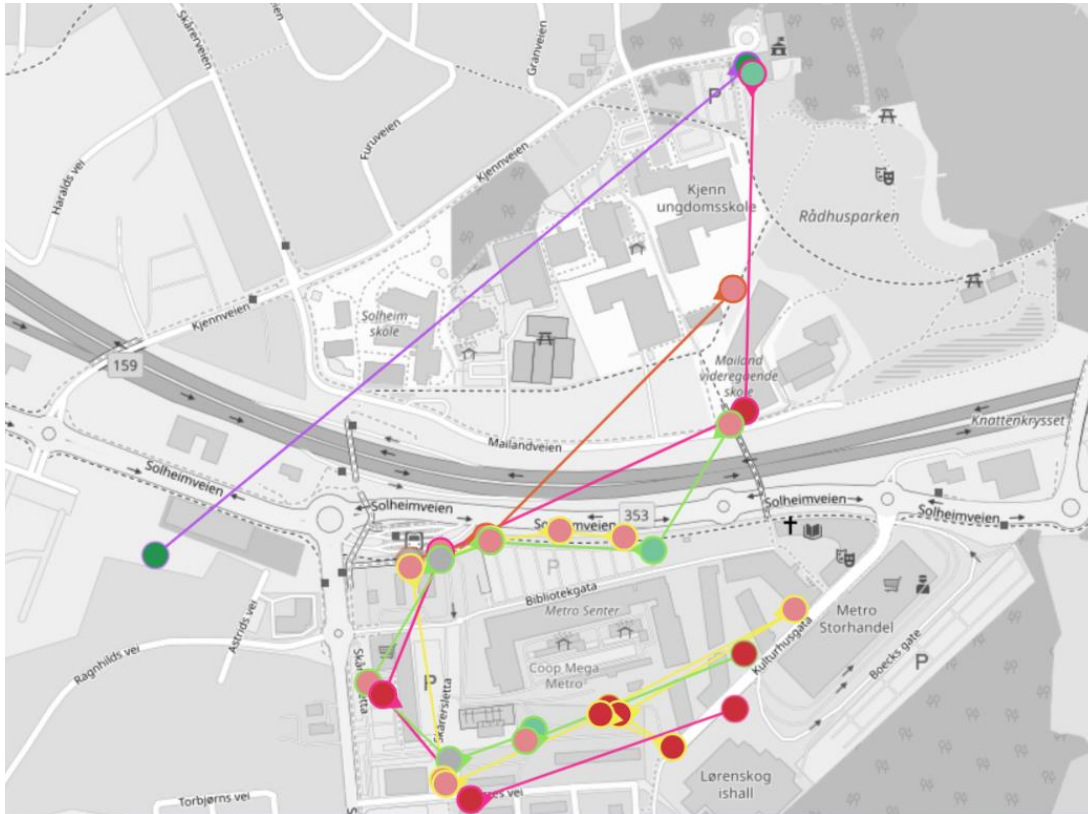
Bak toalett i Rådhusparken



Mørkt område ved rensedammen

"Område 2 Sentrum"

Området strekker seg fra Rådhuset, over Mailandbrua, Rundt Metro senter, via Bussterminalen og Solheim senter, over Festplassen og tilbake til Rådhuset. Gruppen rakk ikke turen ned mot Mc Donalds som også var planlagt.



Sammendrag av registreringer

Spesifikt for dette området er at det ligger en del næringsvirksomhet, som Metro kjøpesenter, Solheim senter og Deli de Luca på Esso. I tillegg er det parkeringsplasser, bakgater og offentlige bygg som Lørenskog hus, kombinert med boligblokker både over og på siden av næringsvirksomheten.

Også her ble det gjort flere funn i forbindelse med belysning, både områder som var godt belyst og områder som var mindre godt belyst eller der lyspærer ikke virket.

Som vanlig i slike områder ble det satt fokus på at fremsiden av Metro senter og Lørenskog hus har fine fasader og hyggelige områder, mens det var mer slitent med rot, mørke smug, forsøpling og dårlig innsyn på baksiden. Politi og kommune er i dialog med næringslivet og Metro senter om utbedring og forskjønnelse av områdene så godt det lar seg gjøre. Det vil også bli vurdert aktuelle sikkerhetstiltak der det er behov for det.

Også i dette området ble det markert flere steder der det ofte blir observert salg og bruk av rusmidler. Dette skaper til tider utrygghet for beboere og forbipasserende. Området rundt fotballbanen/gressletta ved Solheim senter er planlagt oppgradert. Området rundt Solheim senter ble også markert som et område med oppgraderingsbehov og gjennomgang av belysning og andre sikkerhetstiltak i samarbeid med eiere og næringsliv i området.



Bak Metro senter



Bussterminalen

"Område 3 Skårer"

Området strekker seg fra Marktgården, over skårer gård og Skårer Kirke, innom Løkenåsen og Åsen skoler, tilbake til Skårersletta og kort innom undergangen v/ Triaden/Hageland. Gruppen rakk ikke innom Rolvsrud idrettsarena.

Sammendrag av registreringer

Området rundt Skårer består av en blandet bebyggelse med boliger, skoler og næringsliv. En del av dette området er gammel og slitent, med høy byggevirkosomhet rundt Skårersletta. Hele dette området vil være transformert innen få år der en forskjønnelse av hele området er en del av planen.

Området inkluderer også flere boligområder i tillegg til to skoler. Det var fokus på trygge skoleveier med god belysning og trygge veier. Det ble også her markert flere steder med kjennskap til bruk og salg av narkotika som vil bli fulgt opp av politi og utekontakt. Enkelte busskur ble markert som gamle, slitne og fulle av tagging/hærverk. Dette blir fulgt opp med informasjon til Ruter.

Fokus på underganger ved Triaden som manglet belysning og var lite oversiktlig. Her ble det gitt informasjon til kommunalteknikk med forespørsel om sladrespeil og bedre lyssetting.





Mørk undergang ved
Triaden



Sti til Løkenåsen skole fra Sørli



Benk og treningsapparater ved
Skårer gård

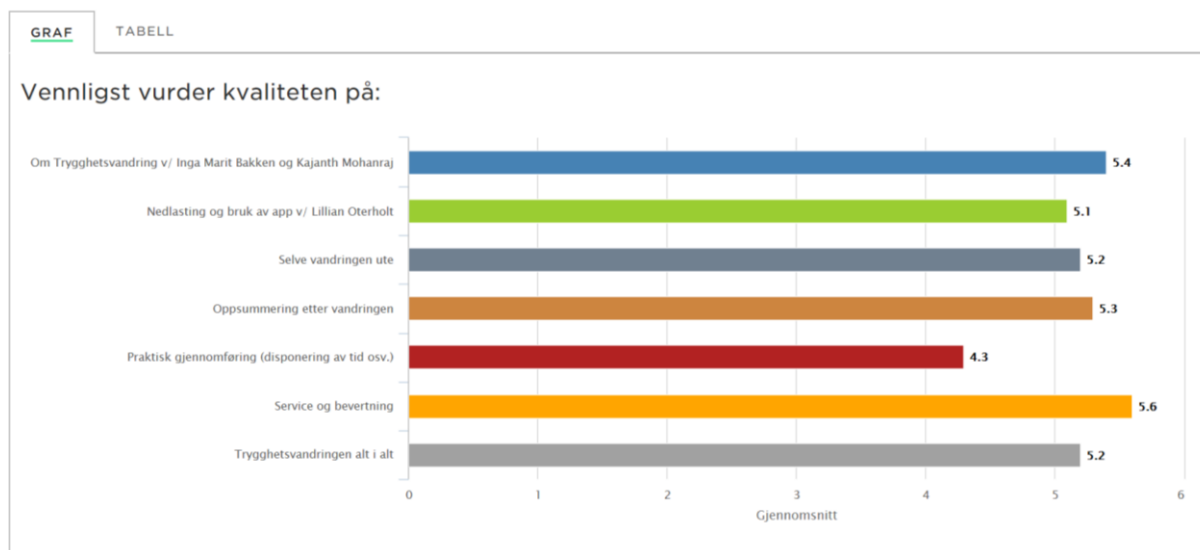
Evaluering

En uke etter selve vandringen ble det sendt ut en evaluering av vandringen til alle deltakerne via Questback. Det ble innhentet svar på 15 spørsmål om Trygghetsvandringen der 10 respondenter svarte på undersøkelsen.

Svarene viste at respondentene var gjennomgående fornøyd med alle deler av vandringen og innledningene med over 5 av 6 poeng. Eneste unntak var en noe lavere skår (4,3) på praktisk gjennomføring der flere kommenterte at de hadde ønsket mer tid til den fysiske vandringen ute.

Side 2 av 15

Trygghetsvandring 05.03.2019 - Evaluering



Det ble også spurt om det var nyttig å være med på vandringen og om det var lærerikt å være med på vandringen. Disse to svarene fikk henholdsvis 5,8 og 5,4 poeng av 6 mulige.

Nedenfor er det gjengitt fritekstsvaer på hva som var det beste med vandringen og hva som kan forbedres til neste gang.

Oppsummert var det beste med vandringen:

- «Flere etater som ser de samme tingene.»
- «Bli bevisst på hvordan områdene i kommunen oppleves på kveldstid. Og å møte folk med ulik bakgrunn er lærerikt.»
- «Bredden i deltakelsen.»
- «At forskjellige mennesker/representanter var med. Altså et blandet utvalg». «Relasjonsbygging, Kunnskapsdeling».
- «Gå en runde i lokalmiljøet med andre briller på, førte til at en ble observant på nye utfordringer og klarte lettere å identifisere gode og mindre gode utforminger etc.»
- «Først og fremst det å møte personer som er involvert i planleggingen av fremtidens Lørenskog. Veldig bra å oppleve engasjementet til disse personene. Spennende å prøve nytt verktøy (exp. Fellow)»
- «Sammensetningen av deltakere. Vi hadde ulike blikk og på den måten så ulikt på steder/objekter, som igjen gav gode diskusjoner, tips og råd og evt forbedringer.»

Oppsummert var forbedringspunktene:

- «Mere tid.»
- «Kanskje gjennomføre den på høsten før snøen faller, slik at man kan gjennomføre vandringen litt tidligere på kvelden.»
- «Trenger mere tid»
- «Tid og planlegging. Bedre tid i gruppene før selve vandringen»
- «Bedre tid.»
- «Sett av bedre tid til selve vandringen, da det å bruke appen med bilder og tekst tok en del tid. Kanskje enda flere aktører som er problemeiere burde deltatt. Hva med mediadekning?»
- «Dette var bra».
- «Ha bedre tid til selve vandringen.»

I en kort oppsummering med alle deltakerne rett etter vandringen ble disse kommentarene notert:

- «Synes det var gøy, spennende og gå med andre briller på.»
- «Bør organiseres to ganger i året – sommer og vinter»
- «Trenger litt bedre tid – tar tid å ta bilder og dokumentere»
- «Veldig verdifullt å ha blandede grupper – politi, politiker, forvaltning.»
- «Som elev synes vi det er bra at kommunen drar i gang slike ting.»
- «Bør invitere ennå bredere ut. Senterledelse på metro. Lokalt næringsliv»
- «Kirkene kan også inviteres.»
- «Veldig fint med uformelle settinger og kunne snakke sammen om hvilke utfordringer som finnes.»
- «Veldig fint å kunne ha en samling først og ikke bare gå runden.»
- «Ble veldig positivt overrasket over den flotte turområdene rundt langvannet.»
- «Vi møtte barn og voksne ute i parkene fordi det er så bra belyst»
- «Viktig å beholde grønne lunger som sosiale møteplasser.»
- «Positivt å knytte kontakter på tvers i kommunen også.»

Veien videre

Rapporten fra Trygghetsvandringen har blitt løftet opp i politiråd der tiltaket er forankret. SLT-koordinator vil følge opp funnene fra Trygghetsvandringen og gå i dialog med de som er foreslått som ansvarlig for oppfølging.

Politirådet ønsker å fortsette med Trygghetsvandring som et kriminalitetsforebyggende tiltak.

Inga Marit Bakken
SLT-koordinator
Lørenskog kommune

LØRENSKOG KOMMUNE

Hasselveien 6, Postboks 304, 1471 Lørenskog

Telefon: 67 93 40 00 Faks: 67 93 40 01

postmottak@lorenskog.kommune.no

www.lorenskog.kommune.no