






Oslo

Bydel Grorud Områdeløft Grorud



Trygghetsvandring Grorud senter 29.3.23

En vandring for å se på behov for trygghetsskapende tiltak.



Trygghetsvandring i Grorud sentrum

Bakgrunn

Bydel Grorud ved Områdeløft Grorud og SaLTo koordinator inviterte til trygghetsvandring onsdag 29.3.23.¹ Bakgrunnen for vandringen var at områdeløftet var blitt orientert om en del uønskede hendelser knyttet til ungdommer rundt Grorud senter de siste månedene. Det ble derfor vurdert som hensiktsmessig å gjennomføre en vandring som kunne se på helheten av aktuelle trygghetsskapende tiltak i området sammen med aktører som er kjent med området.

Formål

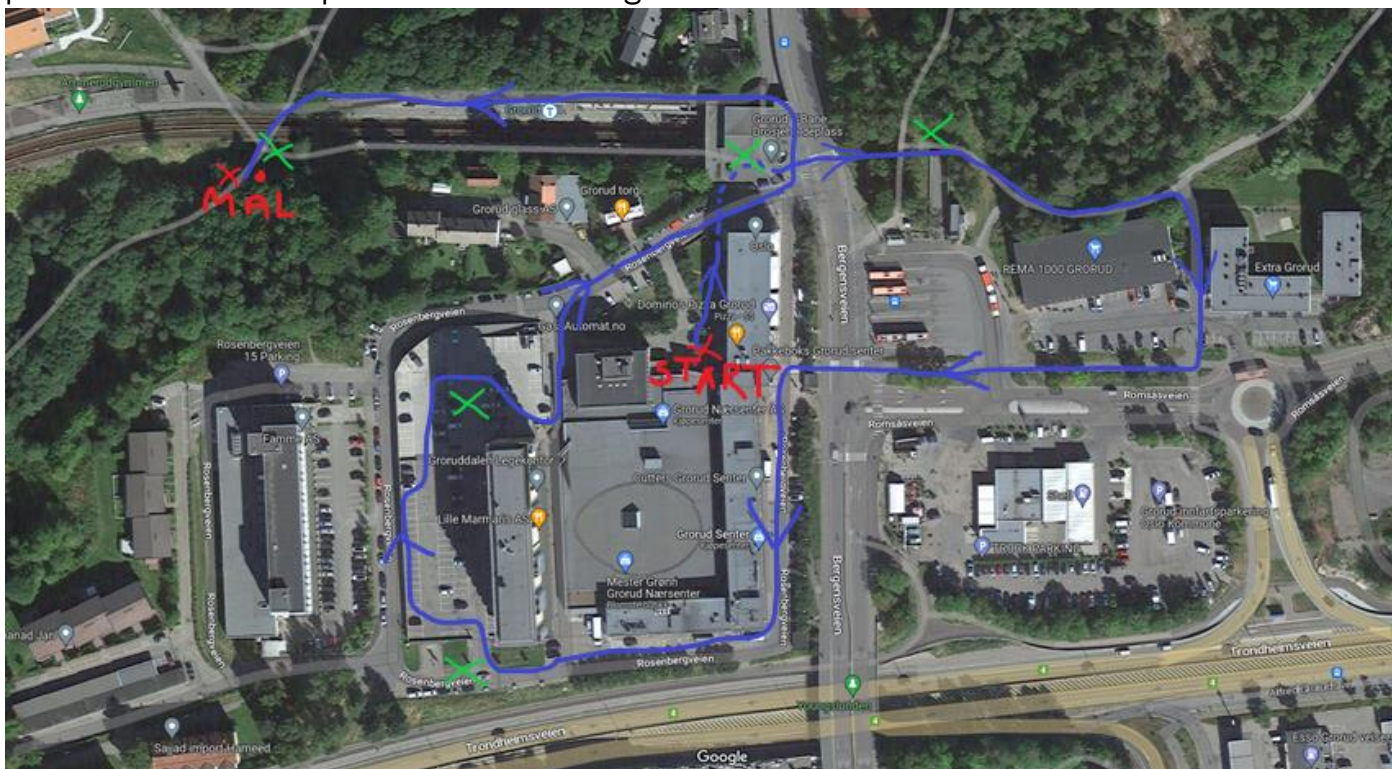
Formålet med vandringen var å identifisere trygghetsskapende tiltak i området. Utgangspunktet var at alt fra tiltak rettet mot subjektiv trygghetsfølelse som belysning, aktiviteter og renhold, til tiltak rettet mot fysisk sikkerhet var aktuelle å identifisere.

Hvem deltok

Lokale aktører som kjenner til området ble invitert. De som kunne stille var Romsås og Grorud Natteravner, representanter for Grorud skole FAU, Oppsøkende team Bydel Grorud, Områdeløft og byutvikler Bydel Grorud, Røde Kors Fellesverket, Oslo Sporveier og Eiendoms- og Byfornyelsesetaten. Det hadde samme dag blitt gjennomført en befaring med Områdeløft og daglig leder for Grorud senter.

Vandringsruten

Under er et bilde av ruten som ble valgt. Grønne kryss var steder som hadde blitt merket som potensielt interessant på forhånd av vandringen.



¹ SaLTo står for «Sammen Lager vi et Trygt Oslo». SaLTo-modellen skal samordne rus- og kriminalitetsforebyggende tiltak for barn og unge, samt jobbe aldersuavhengig innenfor temaet hatkriminalitet, radikalisering og voldelig ekstremisme.

Oppsummering av hovedfunn

Vandringen ble opplevd som nyttig. De trygghetsskapende tiltak som gjentok seg oftest var belysning, aktiviteter/tiltak for å skape levende og benyttede uterom, rydding av gjensatt avfall/gjenstander, oppgradering av stier og utbedring av skilt.

Trygghetsvandringen kan med fordel gjentas under sommerhalvåret for å se hvordan området oppleves på sitt grønneste. Da kan også andre representanter for de som kjenner området få mulighet til å delta.






Videre oppfølging






Rapporten ferdigstilles i løpet av april måned og ansvarlige for de mulige tiltakene bes komme med en vurdering av tiltakene i løpet av mai måned til områdeløftet. En vurdering innebærer hvorvidt tiltaket er realiserbart, innenfor hvilket tidsrom og eventuelt hvorfor ikke, eller om alternative tiltak er mer hensiktsmessige. Områdeløftet vil følge opp med tiltakshaverne og koordinere der det er nødvendig.






Tiltakstabell²






Tiltak		Adresse/sted	Hva?	Mulig tiltak	Ansvarlig
1		Hovedinngang til Grorud senter	Folk som kan oppfattes som skumle av barn og unge bruker å sitte der	Flytte benk til grøntdrag	Scala
2		Sporveien sitt område rundt Narvesen.	Ok belysning, men utrivelig. F. eks tagging.	Farger, kunst, livskapende belysning.	Områdeløft






² Under "Ansvarlig" kan det være flere instanser som har ansvar for at tiltaket gjennomføres. Instansen som er først nevnt har imidlertid et hoved- eller koordinerende ansvar for gjennomføringen.

3			Undergang fra busstasjon til t-bane .	Barn føler seg utrygge når de går gjennom her.	Kameraer	Sporveien
4			Veibane, Bergensveien, bakken opp fra t-banen	Dårlig asfalt	Utbedre asfalt	BYM
5			Paviljong	Handlekurver. Generelt samlingssted for søppel og gjensatte ting.	Jevnlige rydde, bebutikk hente handlevogn er,	Sporveien/EB Y/Grorud senter
6			Paviljong	Taxiholdplass forhindrer annen kreativ bruk av stedet.	Midlertidig fjerning av taxier for testing av plassen til annen bruk.	Sporveien/EB Y
7			Paviljong	Behov for aktiviteter rundt senteret	Uttesting av paviljongen til midlertidige aktiviteter	Områdeløft/ Sporveien/EB Y

8		Området bak Steinhoggeren	Et dødt område kjent for drikking, dealing og hundelufting	Aktiviteter for ungdom.	Områdeløft/ BYM
9		Området bak Steinhoggeren/nedgang til kulvert	Lavt betonggjerd. Tilfredsstiller ikke dagens krav.	Installere gelender.	Sporveien
10		Kortveggen ved høyblokka	Mørkt.	Belysning	Sameie Bergensveien 4
11		P-plass Grorud senter	Mørkt. Kan oppleves utrygt. Generelt i og rundt p-huset: en del uønskede hendelser, omsetting og bruk av narkotika.	Belysning / kameraer	Scala eiendom/områdeløft
12		P-plass Grorud senter	Utnyttet plass, behov for aktiviteter .	Uttesting av aktiviteter	Scala/områdeløft

13		Rosenbergveien	Hull i asfalt, fortau og kjørebane	Asfaltering	BYM
14		Rosenbergveien (nedsiden av p-plass	Grå og trist vegg	Veggkunst	Områdeløft/Scala
15		DPS/Rosenbergveien	Ungdom som henger	Etablere benk til turvei langs Alna.	BYM
16		Rosenbergveien	Oppsamlingsplass for avfall	Fjerne avfall, flytting av gasscontainere til mer egnet sted (f. eks ved Shell?)	Scala
17		Grorud torg	Uutnyttet område (for få benker i området)	Benker, evt aktiviteter, og da flere søppelkasser	Scala/områdeløft

18			Snarvei fra nordlig gangvei forbi t-baneperrong og ned til gangvei v/Alnaelva	Snarvei som brukes året rundt, men som er værutsatt og potensielt farlig	Utbedre snarvei	BYM
19			Gangbru ved t-banespor mellom t-banestasjon og Ammerudgymmen	Mørkt	Belysning	BYM
20			Ammerudgymmen	Et eksempel på et velfungerende aktivitetsområde	Mer av sånt!	
21			Skilt ved Ammerudgymmen	Litt langt fra gangvei	Flytte nærmere gangvei	BYM
22			Gangvei ned på undergang under t-banespor ved Alnaelva	Skilt på halv tolv, vanskelig å se på vinteren	Rette opp, vurdere bedre plassering	BYM

23		Gangvei nord for undergang	Skittent skilt på halv tolv	Rette opp og rengjøre	Sporveien
24		Benk ved lyktestolpe og søppelkasse ved gangvei nord for undergang	Dårlig plassert benk	Flytte nærmere gangvei	BYM
25		Sørsiden av undergang under t-banesporet	Nedtagget skilt	Fjerne tagging	Sporveien
26		Snarvei fra gangvei til helsehuset i Rosenbergveien	Mye brukt snarvei hele året, trenger belysning og oppgradering/tilgjengeliggjøring	Utbedring/formalisering av sti, belysning	BYM
27		Grorud sentrum/senter	Ungdomstilbud er begrensede på senteret utover Røde Kors Fellesverket.	Generelt behov for flere og utvidede ungdomstilbud.	Grunneiere/bydel

Deltageroversikt

Navn	Organisasjon	Kontaktinfo
Eivin Hansen	Byutvikler/Bydel Grorud	eivin.hansen@bgr.oslo.kommune.no
Øystein Syvertsen	Områdeløft/Bydel Grorud	oystein.syvertsen@bgr.oslo.kommune.no
Terje Smedsrud Halin	Områdeløft/Bydel Grorud	terje.smedsrud@bgr.oslo.kommune.no
Hans Christian Tjønnås	Eiendoms- og byfornyelsesetaten	hans.christian.tjonnas@eby.oslo.kommune.no
Fredrik Høgestøl	Eiendoms- og byfornyelsesetaten	Fredrik.hogestol@bgr.oslo.kommune.no
Nina Chu	Oslo Sporveier	nina.chu@sporveien.com
Ida Marlene Johnsen	Oppsøkende team/Bydel Grorud	ida.johnsen@bgr.oslo.kommune.no
Daniel Johan Brenna	Oppsøkende team/Bydel Grorud	daniel.johan.brenna@bgr.oslo.kommune.no
Silje Gundersen	FAU Grorud skole	
Nina Rønningen	FAU Grorud skole	
Rose Nkeiruka Aguta	Ungdomsrådet Bydel Grorud	roaga001@osloskolen.no
Habiba Nuur Ibrahim	Røde Kors Fellesverket	fellesverket.grorud@redcross.no
Per Henning Sørensen	Romsås og Grorud Natteravn	koordinator@romsasnatteravn.no
Jarl Andre Rønning	Romsås og Grorud Natteravn	leder@romsasnatteravn.no

Oversiktskart over mulige tiltak

